

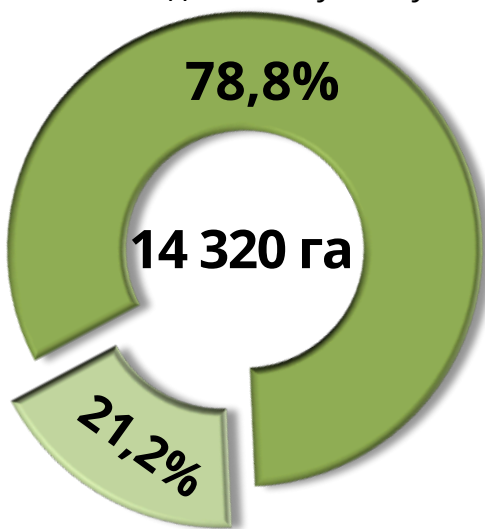


# АСНОЎНЫЯ ПАКАЗЧЫКІ ВЯДЗЕННЯ ЛЯСНОЙ ГАСПАДАРКІ Ў ГОМЕЛЬСКОЙ ВОБЛАСЦІ

2025 год

## Плошча лесааднаўлення і лесаразвядзення

пасадка і пасеў лясоў



садзеянне натуральнаму аднаўленню лясоў

## Плошча пасадкі і пасеву лясоў

11 281 га

з іх:

92,6%


хвойных парод



7,4%

лісцевых парод

96,2%



на вырубках



15.2.1.3 Доля стварэння лясных культур на генетыка-селекцыйнай аснове ў агульным аб'ёме пасеву і пасадкі лесу - **52,1%**

## ПЛОШЧА ЛЯСОЎ, НА ЯКОЙ ПРАВЕДЗЕНА АХОВА АД ШКОДНІКАЎ І ХВАРОБ

біялагічным метадам

4 185 га



хімічным метадам

2 420 га



## НАРЫХТАВАНА НАСЕННЯ ДРАЎНЯНЫХ І КУСТОВЫХ ПАРОД

18 467 кг



з іх:  
насення дуба  
чарэшчатага



69,7%

## ПЛОШЧА ЛЯСНЫХ НАСАДЖЭННЯЎ, ЯКІЯ ЗАГІНУЛІ

8 868 га

у тым ліку па прычынах:

ад залішняй вільготнасці


8,7%

ад хвароб лясоў

1,1%

ад уздзеяння неспрыяльных умоў надвор'я

89,6%



ад лясных пажараў

0,6%

## КОЛЬКАСЦЬ ВЫПАДКАЎ І ПЛОШЧА, ПРОЙДЗЕНАЯ ЛЯСНЫМІ ПАЖАРАМІ

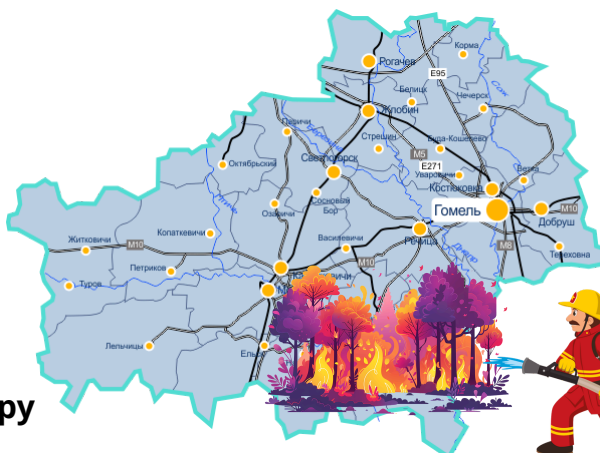
192 выпадкі



425,9 га  
пройдзена ляснымі пажарамі



89,6% выпадкаў  
ад антрапагеннага фактару



Актуальная інфармацыя размешчана:



БАЗА  
СТАТИСТИЧЕСКИХ  
ДАННЫХ



ЦЕЛИ  
УСТОЙЧИВОГО РАЗВИТИЯ В  
БЕЛАРУСИ



РЕГИОНАЛЬНЫЕ ПОКАЗАТЕЛИ  
УСТОЙЧИВОГО РАЗВИТИЯ В  
ЦЕЛЕЙ  
БЕЛАРУСИ

Пры выкарыстанні інфармацыі спасылка на Галоўнае статыстычнае ўпраўленне Гомельскай вобласці з'яўляецца абавязковай  
© Галоўнае статыстычнае ўпраўленне Гомельскай вобласці